

24/6/99
1998/1999
12827

Admitted under Rega. Rule 21 duly stamped
under the Indian Stamp Act 1899 as amended
by Act 17 of 1903 & section 22 (b) of the Calcutta
Improvement Act 1911 schedule.....
1A..... 03874
Stamp duty paid under the Indian stamp Act
-1899 of Rs. 1000 Rs. 5000
Additional duty paid under the Calcutta Improv-
ement Act 1911 Rs. 3200 P.....
Total Rs. 11200

District Sub-Registrar-1
South 24 Parganas, Alipur
30.3.2000

স্বাক্ষর
২১/২২/২০০০

₹ ৫০,০০০ চাক্ষুণ্য বাজার টকা মূল্যের
স্বাক্ষর বিষয়ে কোবানা দলিল :-

কোবানা গ্রহীতা :- শ্রী কণক কমান, পিতা গৌর চন্দ্র কমান,
জাতি- হিন্দু, পেশা- ব্যবসা, জন্ম- ৫.১.৫ মঙ্গুর
বায়নগর, থানা- বিজেট পার্ক, কলিকাতা- ৭০ ।

কোবানা দাতা :- শ্রীমতী সুনন্দা দেবী, স্বামী শ্রী কপিল দেব মহাশয়,
জাতি- হিন্দু, পেশা- গৃহস্থালী, জন্ম- ১৫/১১/১৯৩৫
পার্ক, কলিকাতা- ৭০ ।

Received the cash stamp duty Rs. 5000
has been raised from K. Kanyal
u/s 41 & 47 C. P. U. V. I. Act - 1904
and the instruments is duly stamped
by Chavan No. 11112
dated 30.3.2000

Collector n/s 41 & 47, DSB
30.3.2000

M.V.
160000

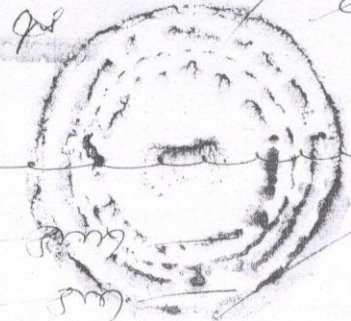
6870

Karna Kayal

5/3 Nasir para

Roy Nagar
em.

27499



11.40
June 99
Sunder Patil
[Faded text]

100
100
100

5810

[Handwritten signature]

24.6.99

[Handwritten signature]



1491

[Handwritten signature]

M. C. Bhat
Alipha

Sunder Patil
Kapil Singh Patil
Tain Bagan, Regent Bnd.
Oct 20

Hanswife
Alipha Patil
Oct 27

[Handwritten signature]
24.6.99



121



স্বাক্ষর
২৪/১১/১৯৯৬

কম্পা নিম্ন উপশীল বর্ণিত ২ কাঠা জমি জমা বিক্রয়ের আফ কোথানা দলিল পত্র

মিঃ কার্যক্রমে :-

জেলা- দা ২৪ পলগণা, থানা- ফল বিজেট পার্ক, সার রেজিস্ট্রী ঢাকিম ঢালিপুর,
ফল কলিকাতা মিউনিসিপ্যাল কর্পোরেশনের ১১২ নং ওয়ার্ড ভূ.স. চৌধি নং - ৩-৫,
জে.এল. নং ৪৭, মৌজা- রায়মগর গ্রামে ডি.আর্ডে সেটেলমেন্ট জরীপের ৬৫, ১৩৫,
২৩৫ নং খতিয়ান ভূ.স. বাহা ফল ৫০৩, ৫০১, ৫১৬ নং খতিয়ান ভন.স. ১২৭ নং
দাগের ক্রমবর্ণনা ২ দুই কাঠা বাগান জমি জমা জমি সত্র কোথানা দাতা বিগত

ই.বালী ১৯৯২ সালে ঢালিপুর সার রেজিস্ট্রী ঢাকিম রেজিস্ট্রীকৃত ১ নং বাহির ১১৩৬ নং
আফ বিক্রয় কোথানা দলিল মূলে খরিদ করিয়া খরিদা ভূমির খাস দখল গ্রহন করত

6820


Kanna Nayal

573. Nasser para

roy nayar
em.

R

27499



De
Office Sub-Registrar
24-6



101



शुभमसिद्धि
सि. श. सुभाषचन्द्रबोस

एवावकाल जागवान ओ गानिक दधलीकार थकि ओ जाहि ।

एकने जागार झूठ कारने नगद टाकर तावणके जागार खरिदा उ० २
कठा बागान जयि वि० येरयोमना करिले, जापनि कोबाना प्रथिता ताहा तबगत हईया
जापि
उ० जयि म० ६०,००० अस्त्रिअजार टाका मूल्य प्रदाने खरिद करिजे सम्युत हईया
जागार निकट प्रस्ताव करिले, जापि उ० मूल्य वि० करिजे बाजी ककिता तदा तारिजे
जापि
जापनार निकट हईते पण मूल्यर समूदय म० ६०,००० अस्त्रिअजार टाका निम्न जागुमत
प्रहन करिया तत्र कोबाना दलिल जापनार नाम बराबर लिथिया दिया प्रकाश ओ प्रचार
करिजेहि ये -

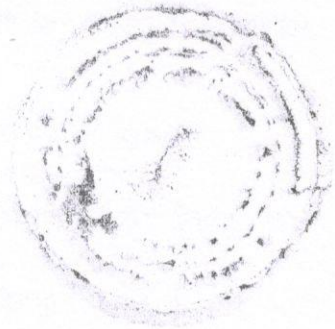
6820

Karna Karna,


5/2/77. Nasuk para
Roj nazar
cm.

24

22/6/77



24.6.77



1 8 1



Handwritten signature
 ১০/১০/১৯১৬
 ১০/১০/১৯১৬

জাত বিক্রীত সম্পত্তিতে এযাবৎকাল আমার যাহা কিছু জুটু, সুমিত্তি দখল অধিকার
 ইত্যাদি ছিল বা আছে তাহা তদ্য হইতে আপনার প্রতি বর্তিল । আপনি আমার যাবতীয়
 জুটু সুতুবান ও অনি খলীকার হইয়া মানিক জমিদার সেরে স্বয়ং আপনার নামে ওনে
 খাজনাদি চাদায়ে দান, বিক্রয়, কথক ও সর্বপকার হস্তান্তর রূপান্তর করনের সমস্ত
 যুক্তি ভোগদখল করিতে থাকুন, তাহাতে আমি যায় ওয়ারিশানগণ ক্রমে কোন প্রকার দাবী
 দাওয়া করিতে পারিবনা, করিলেও তাহা তাহা কোবানা বলে সর্বত্র বাতিল ও নামজুর
 হইবে ।

প্রকাশ থাকে যে, জাত বিক্রীত সম্পত্তি আমি ইতিপূর্বে অন্য কাহারও নিকট
 দান, বিক্রয়, কথকাদির দ্বারা হস্তান্তর করি নাই । উহা কোন মাঘনা মোকদ্দমার
 বিষয় তুচ্ছ সম্পত্তি নহে । উচ্ছ সম্পত্তি সরকার বা কোন বে- সরকারী প্রতিষ্ঠান কর্তৃক
 অধিগ্রহণ হয় নাই বা উন্নয়নী আমি কোন প্রকার মোটিগাদি পাই নাই । অতীত বিবরণ

680

~~SECRET~~

Karna Koyal

5/1 Naskah Pona

~~SECRET~~
Treasury

Reynagar
Cal

28/6/82

1	_____	ms	—
1	_____	ms	—
1	_____	ms	—
1	_____	ms	—

5610



24.6.82



১৯৩৬ সালের ১৯ মে
১৯৩৬

। ৫ ।

ও নির্দোষ অবস্থায় আপনার নিকট বিক্রয় করিয়া চিরকালের জন্য নিসৃত্ত ও দখলচ্যুত

হইলাম ।

প্রকাশ থাকে যে, আমার উপরি বর্ণিত উক্ত সমূহ সত্য, যদি কোন মিথ্যা বা
তথ্যকী বলিয়া প্রমানিত হয় তবে আপনার যাবতীয় ক্ষতি যেসাতারতাদি ক্ষেত্র দিতে বাধ্য
রাহিলাম ।

যদি ভবিষ্যতে এই কোবানায় কোন প্রকার তুল ড্রাফিতথরকা প্রকর প্রকাশ পায়
তাহা হইলে আপনার তলবমত আপনার খরচায় উক্ত তুল ড্রাফিতর ক্ষণোখন দলিল সহি
স্বপাদন ও রেজিস্ট্রী করিয়া দিতে বাধ্য রাহিলাম ।

এতদর্থে সূত্র হ শরীরে, সরলম নে, স্বেচ্ছায়, স্বেচ্ছানে এই কোবানা দলিল খানি
আপনার নাম ব্যবহার লিখাইয়া তাহা পাঠ করত :ময়] সকল অবগত হইয়া ও পনের
টাকা বুলিয়া পাইয়া ইহাতে সহি স্বপাদন করিলাম । ইতি তাং ই ১৯১৯ সালের ১৪(শ)

১৯৩৬

বাংলা ১৪০৬ সালের ১৯/৫/১৯৩৬



১৯৬৬-৬৭

। ৬ ।

তপশীল বিক্রীত সম্পত্তির পরিচয় :-

জেলা- দঃ ২৪ পরগণা, পরগণা- মাগুরা, সাবে রেজিস্ট্রারী অফিস তালিপুর থানা-
সাবেক সন্দর টালিগঞ্জ থানা- রিজেন্ট পার্ক, হাল কলিকাতা মিউনিসিপ্যাল কর্পোরেশনের
৪৪২ নং ওয়ার্ড ডুঃ জৌরি নং - ৩-৫, রে: সঃ নং ৪৭৫, জে: এল: নং ৪৭,
মৌজা- রায়নগর গ্রামের ডি: স্টেটলফেটর ৬৫, ১০৫, ২০৫ নং খতিয়ান ডুঃ যাত্রা হাল
রিভিশনাল জরীপের ৫০৩, ৫০৯ ও ৫১৬ নং খতিয়ান ডুঃ ২২৭ দুইশত সাতাশ নং
দাগের জামার খরিদা কমবেশী ২ দুই কাঠা বাগন জমি যার সলগু কমন প্যাসেজের
সর্ববিধ ইজফেট সূত্রাদি সহ সম্পত্তি যাহা তত্র মাথ সন্মিলিত প্লানে লাল রং এর রেখার
দ্বারা বেষ্টিত করিয়া দেখান হইল, উত্ত- সম্পত্তি তত্র দলিলের বিক্রীত সম্পত্তি হইতেছে।
উত্তর হারাহারী বার্ষিক খাজনা ৪০ পয়সা। বিক্রীত সম্পত্তির প্রেমিসেস নং ৭৬৯ এস,
রায়নগর ও এ্যাসেসী নং ৩৪ - ৪৪২ - ৪৯ - ০৬৯ হইতেছে, বিক্রীত জমিতে চাষ
হয়।

চৌহদ্দি :-

উত্তর :- ২২৭ নং দাগের জমি।

দক্ষিণ :- ৬ ফুট প্রশস্ত প্যাসেজ।

পূর্বে :- শ্রী বিশুনাথ বোসের জমি।

পশ্চিমে :- ২২৭ নং দাগের জমি।



১৯৬৪

১৯৬৪

। ৭ ।

টাকার জম :-

তদ্য রোজ ১০০ টাকার নোট ৫০০ কেজায় ৫০,০০০ টাকা,

যে ^{আগে} ~~৫০~~ হাজার টাকা বৃদ্ধি পাইলাম।



স্বাক্ষর শীত
রাহুল শর্মা কুমার

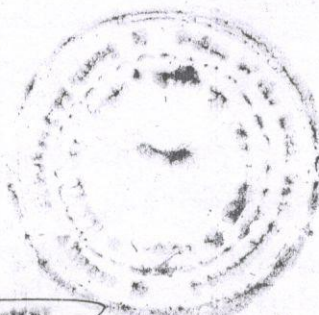
৩ মাসের সাক্ষরিত স্বাক্ষরিত ই জা দি :-

Hara Prasad Banerjee
Deed writer, Alipur
L. No. 64/64

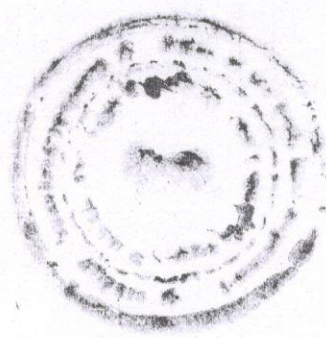
২/ Nagina Mahato
Dop nagar Pain Bagan -
Cal-70

টাইপকার :-
শ্রীমতী সুকুমার
শ্রী সনৎ কুমার সান্না,
আলিপুর, কলিকাতা- ২৭ ।

২/ অধ্যক্ষ মূল মূল্য
স্বাক্ষরিত মূল মূল্য
২/ স্বাক্ষরিত মূল মূল্য
(স্বাক্ষরিত
মূল্য - ৭০)



District Sub-Registrar,
South 24 Parganas, Alipore
26.6.99



BOOK NO
195
397
199
11

[Handwritten signature]

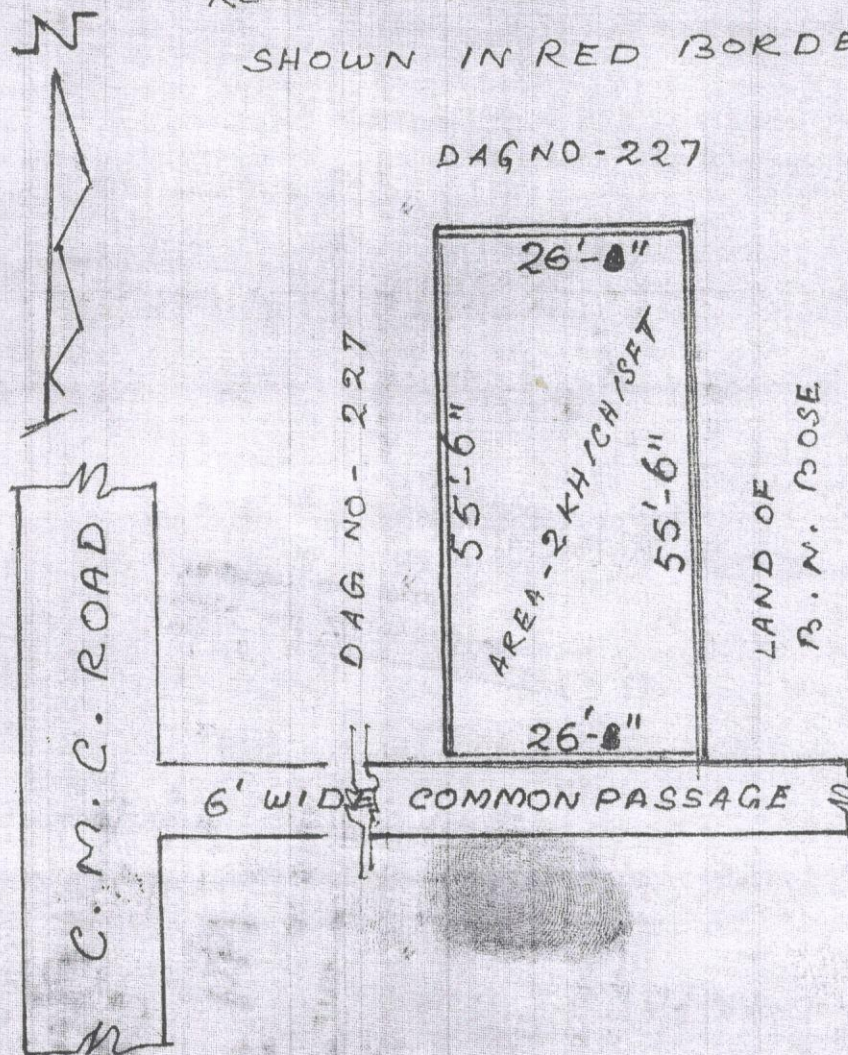
District Sub-Registrar,
South 24 Parganas, Alipore
31.3.2000

[Handwritten signature]

PLAN OF DAG NO-227
OF MOUZA - RAYNAGAR. J. L. NO-47
P.S. REGENTPARK. AT PRESENT

UNDER. C.M.C. WARD NO-112
SCALE - 20'-1" INCH

REF:- PURCHASED LAND IS
SHOWN IN RED BORDER.

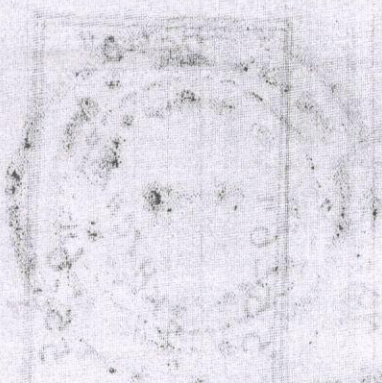


DRAWN BY
S. Dey



BB

Faint, illegible text, possibly bleed-through from the reverse side of the document.



TO THE
OF

Handwritten scribble and illegible text.

COMMON PASSAGE

Miss Helen Parker

1991 397
Handwritten numbers and text.

31.3.2000
Handwritten date and number.

Handwritten text, possibly a signature or name.